




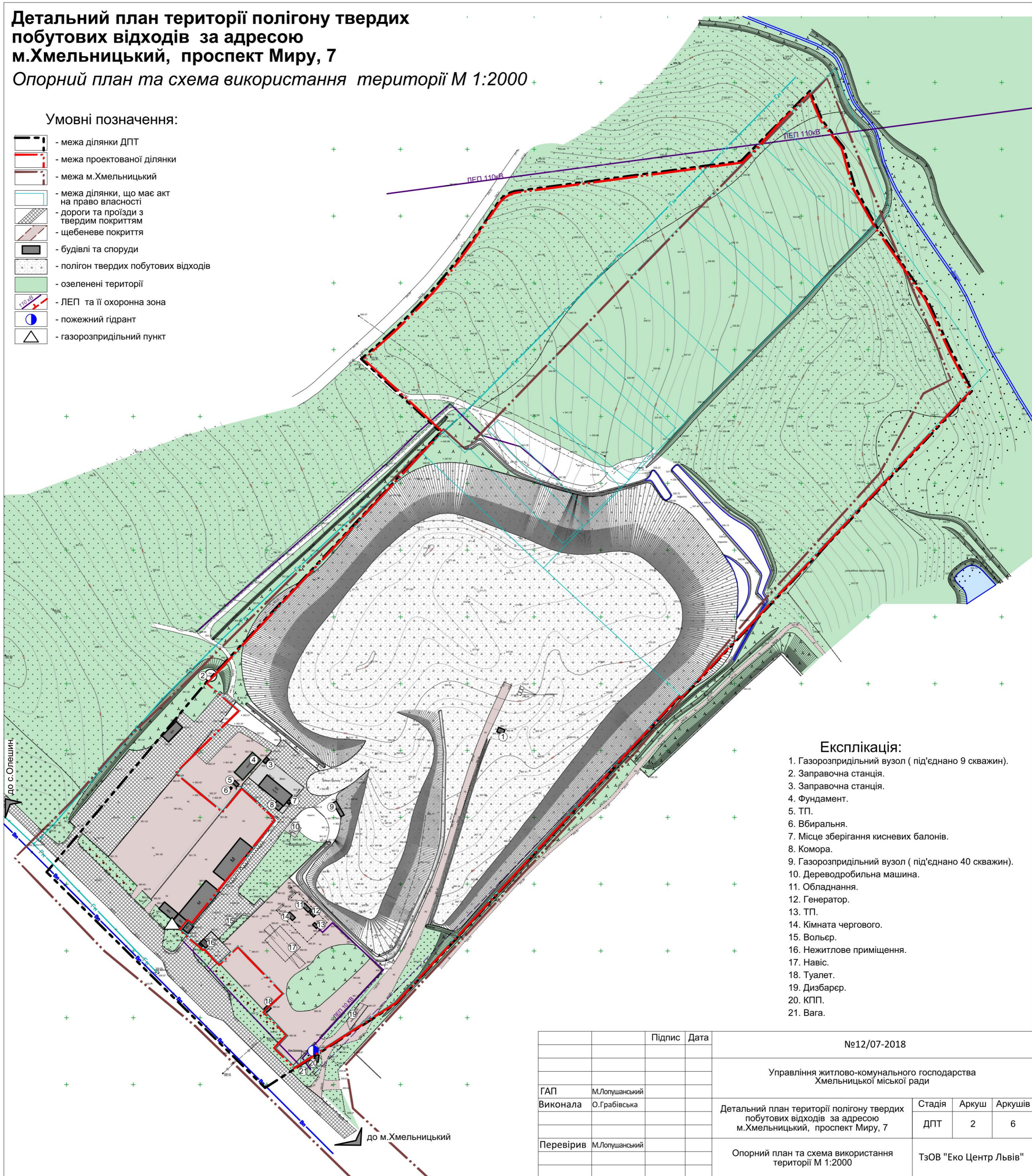


Детальний план території полігону твердих побутових відходів за адресою м.Хмельницький, проспект Миру, 7

Опорний план та схема використання території М 1:2000

Умовні позначення:

-  - межа ділянки ДПТ
-  - межа проєктованої ділянки
-  - межа м.Хмельницький
-  - межа ділянки, що має акт на право власності
-  - дороги та проїзди з твердим покриттям
-  - щибеневе покриття
-  - будівлі та споруди
-  - полігон твердих побутових відходів
-  - озеленені території
-  - ЛЕП та її охоронна зона
-  - пожежний гідрант
-  - газорозподільний пункт



Експлікація:

1. Газорозподільний вузол (під'єднано 9 скважин).
2. Заправочна станція.
3. Заправочна станція.
4. Фундамент.
5. ТП.
6. Вбиральня.
7. Місце зберігання кисневих балонів.
8. Комора.
9. Газорозподільний вузол (під'єднано 40 скважин).
10. Дереводробильна машина.
11. Обладнання.
12. Генератор.
13. ТП.
14. Кімната чергового.
15. Вольєр.
16. Нежитлове приміщення.
17. Навіс.
18. Туалет.
19. Дизбарер.
20. КПП.
21. Вага.

		Підпис	Дата	№12/07-2018			
				Управління житлово-комунального господарства Хмельницької міської ради			
ГАП	М.Лопушанський			Детальний план території полігону твердих побутових відходів за адресою м.Хмельницький, проспект Миру, 7	Стадія	Аркуш	Аркушів
Виконала	О.Гравівська				ДПТ	2	6
Перевірів	М.Лопушанський			Опорний план та схема використання території М 1:2000	ТзОВ "Еко Центр Львів"		